

INFORME DE RIESGOS ESTATALES

Fecha: 2/11/2024

Semana N° 44

Coordinación de Vigilancia Epidemiológica

Monitoreo de Medios

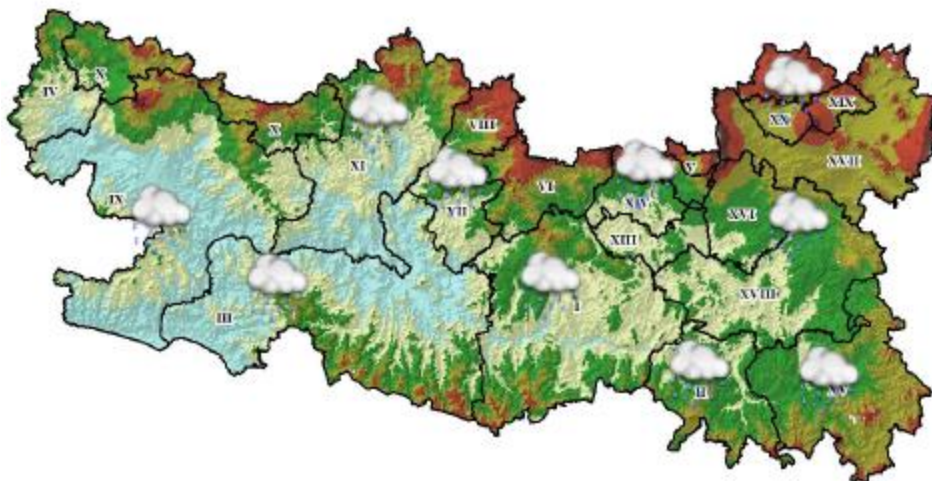
Reporte de eventos:

Amenaza	Tema	Medio	Resumen	Liga	Prioridad	Verificación
Sanitario	Gobierno de Cuautla exhorta a la población a seguir recomendaciones que emite secretaria de Salud	Diario de Morelos	Se informa además que durante las primeras horas del día viernes 01 y sábado 02 de noviembre, el personal de vectores junto con 30 unidades de la Secretaría de Salud en la entidad, realizan labores de nebulización y fumigación en diversas colonias de Cuautla para mitigar la propagación del mosquito <i>aedes aegypti</i> . Mientras que en coordinación con los ayuntamientos se realizaron acciones preventivas en panteones de la ciudad como: limpieza y recolección de basura, eliminación de agua estancada en recipientes y colocación de abate. El Gobierno municipal invita a la ciudadanía a celebrar el Día de Muertos de forma segura y saludable.	https://x.com/diariodemorelos/status/1852467869164220797?s=46&t=22XtWi21Y4q6avBp2Y7PhA	Bajo	Ratificado
Sanitario	Sube a 48 número de decesos por dengue	Diario de Morelos	Respecto a la entidad se tienen 28 mil 862 casos probables, de los cuales seis mil 16 casos están confirmados y de estos, dos mil 727 son de dengue no grave, tres mil 82 de dengue con signos de alarma y hay 207 casos de dengue grave, además, subió a 48 el número de defunciones. Los municipios con mayor incidencia de casos son Temoac, Zacatepec, Jojutla y Jantetelco.	https://www.diariodemorelos.com/noticias/sube-48-el-n-mero-de-decesos-por-dengue	Bajo	Ratificado

Fuente: Vigilancia Epidemiológica Basada en Eventos (VEBE) mediante el monitoreo de cualquier medio de comunicación locales y nacionales.

Pronóstico Meteorológicos y Temperaturas

Cielo medio despejado con temperaturas máximas oscilando de templadas a cálidas, temperaturas mínimas muy frescas a frías, probabilidad de lluvias dispersas a chubascos (5.1 a 25 mm) viento. Viento con dirección del norte oscilando de 10 a 15 km/h



Fuente: Servicio Meteorológico Nacional de México, CONAGUA. <https://x.com/ConaguaOCB> y <https://proteccioncivil.morelos.gob.mx/>

INFORME DE RIESGOS ESTATALES

Fecha: 2/11/2024

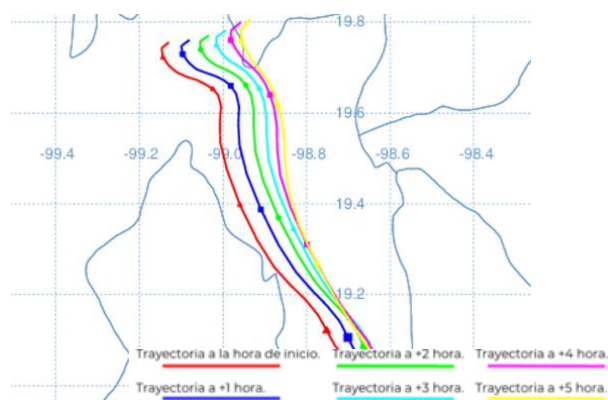
Semana N° 44

Coordinación de Vigilancia Epidemiológica

Actividad Geológica



Pronóstico de caída de ceniza



Reporte de caída de ceniza en: Tetela del Volcán

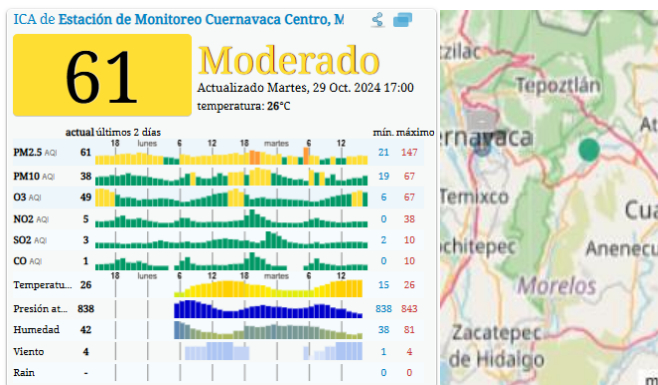
Fuente: Servicio Sismológico Nacional, UNAM. / Centro nacional de Prevención de Desastres (CENAPRED)-SEGOB, SENEAM-SCT y NOAA.

Sismos

En las últimas 24 horas **No se registró sismo superior a 5.0 grados de magnitud** que por su cercanía pudiese afectar al Estado de Morelos.

Fuente: Servicio Sismológico Nacional: <https://x.com/SismologicoMX>,

Calidad del aire



Acerca de los niveles de calidad del aire

No se anticipan impactos a la salud cuando la calidad del aire se encuentra en este intervalo.

Las personas extraordinariamente sensitivas deben considerar limitación de los esfuerzos físicos excesivos y prolongados al aire libre

Los niños y adultos activos, y personas con enfermedades respiratorias tales como el asma, deben evitar los esfuerzos físicos excesivos y prolongados al aire libre.

Fuente: Sistema Nacional de Información de la Calidad del Aire <https://sinaica.inecc.gob.mx/index.php> y Contaminación del aire del mundo: Índice de calidad del aire en tiempo real <https://waqi.info/es/>



SALUD
SECRETARÍA DE SALUD

SERVICIOS
DE SALUD



INFORME DE RIESGOS ESTATALES

Fecha: 2/11/2024

Semana N° 44

Coordinación de Vigilancia Epidemiológica

Monitoreo Epidemiológico

Jurisdicción Sanitaria II

Red Positiva:

Probable Síndrome Coqueluchoide : masculino 2 años municipio de Jojutla notifico IMSS.

Fuente: Vigilancia Epidemiológica Basada en Indicadores (VEBI) de información en salud, responsables estatales de programas y Jurisdicciones Sanitarias.

Reporte de afectaciones

Sin afectaciones

Hasta la elaboración de este informe, no se cuenta con alguna notificación que requiera la participación de Salud, se continua pendiente del monitoreo.

Fuente: Notificación de Emergencias en Municipios, UEyD y Jurisdicciones Sanitarias

Corte de información: 6:00 am